

نشرة جوية وطنية بتاريخ

Bulletin Météorologique National

Émis le : 30/03/2026

Prévision valable du 31/03/2026 à 12h00 au 01/04/2026 à 00h00 **توقع صالح من**

الحالة الجوية العامة:

خلال الـ 48 ساعة القادمة، ستنمىز الحالة الجوية بهبوب رياح معتدلة إلى قوية شرقية على عموم التراب الوطني. وستؤدي هذه الوضعية إلى تدني مستوى الرؤية، حيث ستكون متأثرة إلى محدودة بفعل الأتربة أو العواصف الرملية على المناطق الشمالية والوسطى والجنوبية والجنوبية الشرقية من البلاد. أما السماء ستكون قليلة الغيوم إلى غائمة على المناطق الغربية والوسطى والشمالية، مع حدوث تساقطات مطرية خفيفة على شمال السواحل وشمالي إينشيري وغرب نكانت.

حالة مدينة نواكشوط:

سكنون الرياح معتدلة إلى قوية شمالية شرقية إلى شرقية. وسكنون الرؤية متأثرة قليلا بفعل الأتربة. في حين سكنون السماء قليلة الغيوم إلى غائمة، مع احتمال حدوث تساقطات مطرية خفيفة على المناطق الشمالية.

Situation Générale :

Durant les prochaines 48 heures, le temps sera caractérisé par des vents modérés à forts de secteur est sur l'ensemble du territoire. Cette situation favorisera une visibilité affectée à réduite par le sable ou des tempêtes de sable sur le nord, le centre, le sud et le sud-est du pays. Le ciel sera peu nuageux à nuageux sur l'ouest, le centre et le nord du pays, avec de faibles pluies attendues sur le nord du littoral, le nord de l'Inchiri et l'ouest du Tagant.

Ville de Nouakchott : Les vents seront modérés à forts de secteur nord-est à est. La visibilité sera légèrement affectée par le sable. Le ciel sera peu nuageux à nuageux, avec de faibles pluies attendues au nord.

درجات الحرارة الدنيا والقصوى لـ 48 ساعة القادمة

Villes	T°min/T°max درجات الحرارة 31.03.2026	Phénomène الظواهر الجوية 31.03.2026	T°min/T°max درجات الحرارة 01.04.2026	Phénomènes الظواهر الجوية 01.04.2026	مدينة
Néma	18/33°	تطايير الاتربة	18/30°	تطايير الاتربة	النعمة
Timbedra	19/35°	تطايير الاتربة	17/32°	تطايير الاتربة	تمبده
Oualata	16/31°	تطايير الاتربة	15/28°	تطايير الاتربة	ولاته
Adel Bagrou	19/35°	تطايير الاتربة	17/32°	تطايير الاتربة	عدل بكرو
Bassiknou	17/33°	تطايير الاتربة	16/30°	تطايير الاتربة	باسكنو
Ayoum	19/34°	تطايير الاتربة	18/32°	تطايير الاتربة	أيون
Tintane	21/36°	تطايير الاتربة	19/33°	تطايير الاتربة	الطينطان
Tamchekett	20/34°	تطايير الاتربة	18/32°	تطايير الاتربة	تامشكط
Kiffa	22/37°	تطايير الاتربة	19/35°	تطايير الاتربة	كيفة
Kankoussa	23/38°	تطايير الاتربة	20/36°	تطايير الاتربة	كنكوصه
Barkewol	24/38°	تطايير الاتربة	22/36°	تطايير الاتربة	باركبول
Kaédi	25/40°	تطايير الاتربة	23/38°	تطايير الاتربة	كهددي
Monguel	25/39°	تطايير الاتربة	22/37°	تطايير الاتربة	مونكل
Maghama	26/40°	تطايير الاتربة	23/38°	تطايير الاتربة	مقامه
Mbout	25/39°	تطايير الاتربة	22/37°	تطايير الاتربة	امبوت
Aleg	25/39°	تطايير الاتربة	22/38°	تطايير الاتربة	الأك
Maghtalahjar	24/38°	تطايير الاتربة	21/37°	تطايير الاتربة	مقطع لحجار
Male	24/39°	تطايير الاتربة	22/37°	تطايير الاتربة	مال
Boghé	25/40°	تطايير الاتربة	23/38°	تطايير الاتربة	بوكي
Rosso	24/39°	تطايير الاتربة	23/39°	تطايير الاتربة	روصو
Mederdra	25/39°	تطايير الاتربة	23/39°	تطايير الاتربة	المذرذرة
Boutilimitt	24/39	تطايير الاتربة	22/38	تطايير الاتربة	ابى تلميت
Atar	20/35°	تطايير الاتربة	19/34°	تطايير الاتربة	طار
Ouadane	14/30°	تطايير الاتربة	15/29°	تطايير الاتربة	وادان
Chinguetti	15/30°	تطايير الاتربة	15/29°	تطايير الاتربة	شنگيط
Aoujeft	20/34°	تطايير الاتربة	19/33°	تطايير الاتربة	اوجفت
Nouadhibou	19/27°	امطار خفيفة	20/28°	تطايير الاتربة	نواديبو
Tidjikja	19/32°	امطار خفيفة	18/31°	تطايير الاتربة	تجكجة
Tichitt	17/32°	تطايير الاتربة	15/30°	تطايير الاتربة	تيشيت
Sélibaby	25/40°	تطايير الاتربة	23/38°	تطايير الاتربة	سيلبابي
Zouerate	17/31	تطايير الاتربة	17/31	تطايير الاتربة	زويرات
Bir Moghrein	14/28°	تطايير الاتربة	14/30°	تطايير الاتربة	بیر ام الكرين
Akjoujt	23/37°	تطايير الاتربة	22/36°	تطايير الاتربة	كجوجت
Nouakchott	23/35°	امطار خفيفة	22/36°	تطايير الاتربة	نواكشوط




المنطق لسلطية و في عرض التوقعات البحرية


Prévisions maritimes pour les zones côtières et au large

سيكون البحر قليل الاضطراب إلى مضطرب على طول السواحل مع موج بحري قادم من القطاع الشمالي الغربي وعلو الموج ما بين 0.5 إلى 1.25 م

La mer sera peu agitée à agitée sur le long du littoral. La houle sera de direction nord-ouest. La hauteur de vagues variera de 0.5-1.25m.

Drapeaux : Une vigilance absolue s'impose
vigilance particulière

Domaine maritime المجال البحري	Cap Blanc الرأس الأبيض	Cap Timiris رأس تيميريس	N'Diogo النجكو
La houle التموج البحري			
La hauteur du Vague طول الموج	0.5-1.25m	0.5-1.25m	0.5-1.25m

Drapeaux :  Soyez attentif Drapeaux : Pas de

مطلوب يقظة مطلقة

OFFICE NATIONAL DE LA METEOROLOGIE DE LA MAURITANIE

Tél : + 222 45243531, 4 64 6 24 4, Fax : +222 45243530